



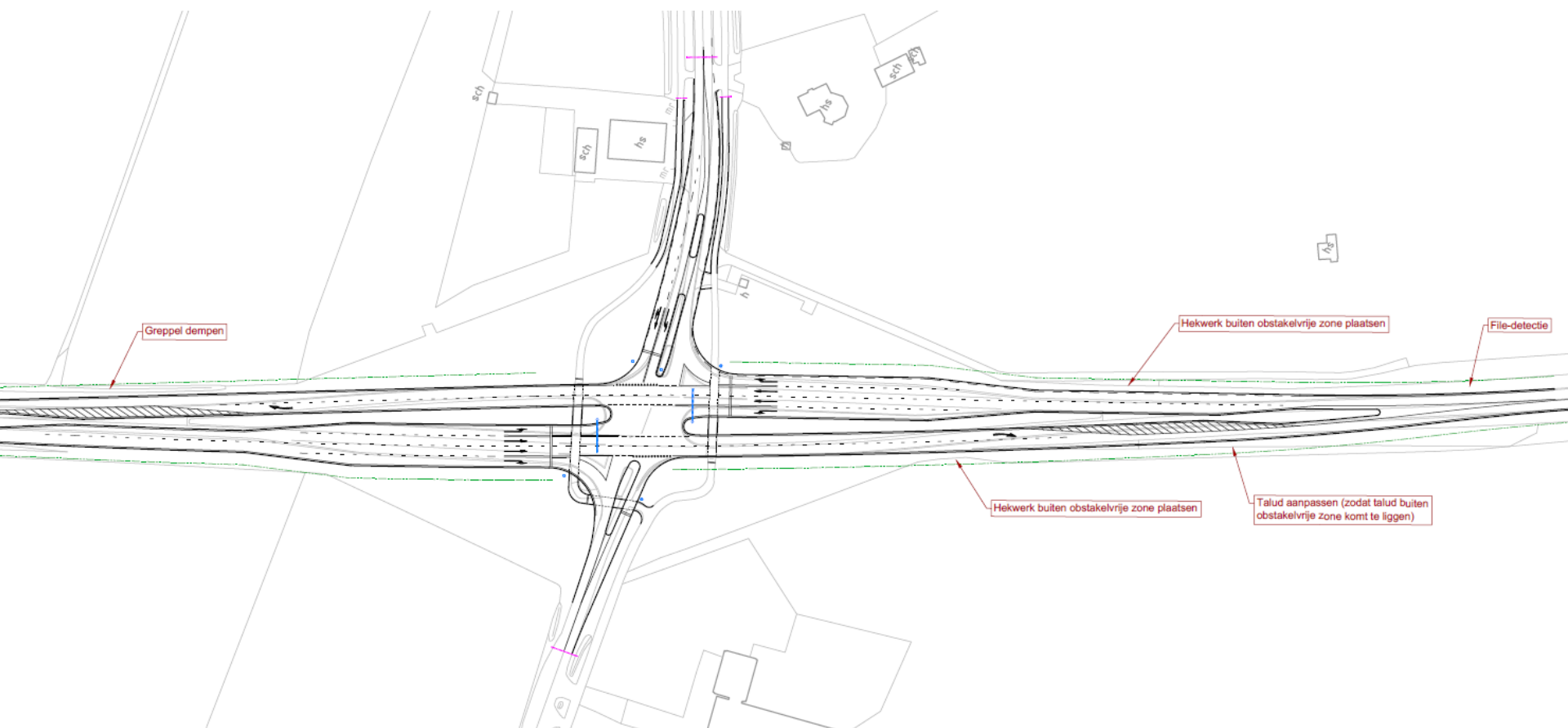
Rijkswaterstaat
Ministerie van Verkeer en Waterstaat

Fasering N36

Beerzerweg



Ontwerp 11-9-2013





Inleiding

- In deze presentatie zijn de afspraken (klanteisen) opgenomen die met de regio zijn afgesproken tbv de ombouw N36 Beerzerweg.
- De volgende partijen hebben deelgenomen:
 - Provincie Overijssel (Dhr. Klopman)
 - Gemeente Ommen (Rick Ebbink)
 - Gemeente Twenterand (Jan Rijkeboer)
 - Politie (Gerard Sutman)
 - Ambulancedienst (Hilbrand Burema)
 - Rijkswaterstaat (Bert Mos, Ronnie Oude Tijdhof, Martijn Schmit, Erik Everaars)
- Contactpersoon Bert Mos, 06-27870555



Fasering

- Om het kruispunt te reconstrueren zijn verschillend faseringen mogelijk.
- Gekozen is voor een uitvoeringswijze die kort, hevig en goed uitlegbaar is.
- De volgende eisen zijn van toepassing:
 - Kruispunt 2 aaneengesloten weekenden zgn. “vierkant” dicht
 - Zijwegen tijdens bouwfase gesloten voor al het verkeer
 - Snelheidsbeperking tijdens bouwfase op N36 (maximaal 50 km/uur)
 - In de (WBU)nachten verkeerssysteem waarbij het verkeer op de N36 doorgang heeft.



Uitgangspunten fasering

- Uitvoering buiten vakantieseizoen
- Uitvoering zo min mogelijk tijdens de wintermaanden
- Route(s) bouwverkeer via N36
- Dynamische filebeveiliging tijdens bouwperiode (N36 Almelo richting Ommen)
- Bouwcommunicatie wordt verzorgt door ON
- Overige communicatie omgeving wordt verzorgt door RWS in samenspraak met gemeentelijk loket Ommen
- Aandacht Omgevingsmanager voor zondagrust in regio
- Hulpdiensten hebben ten alle tijden vrije doorgang door het werkvak
- Strooiers kunnen ten alle tijden door het werkvak, 200m voor het werkvak wordt gestopt met strooien

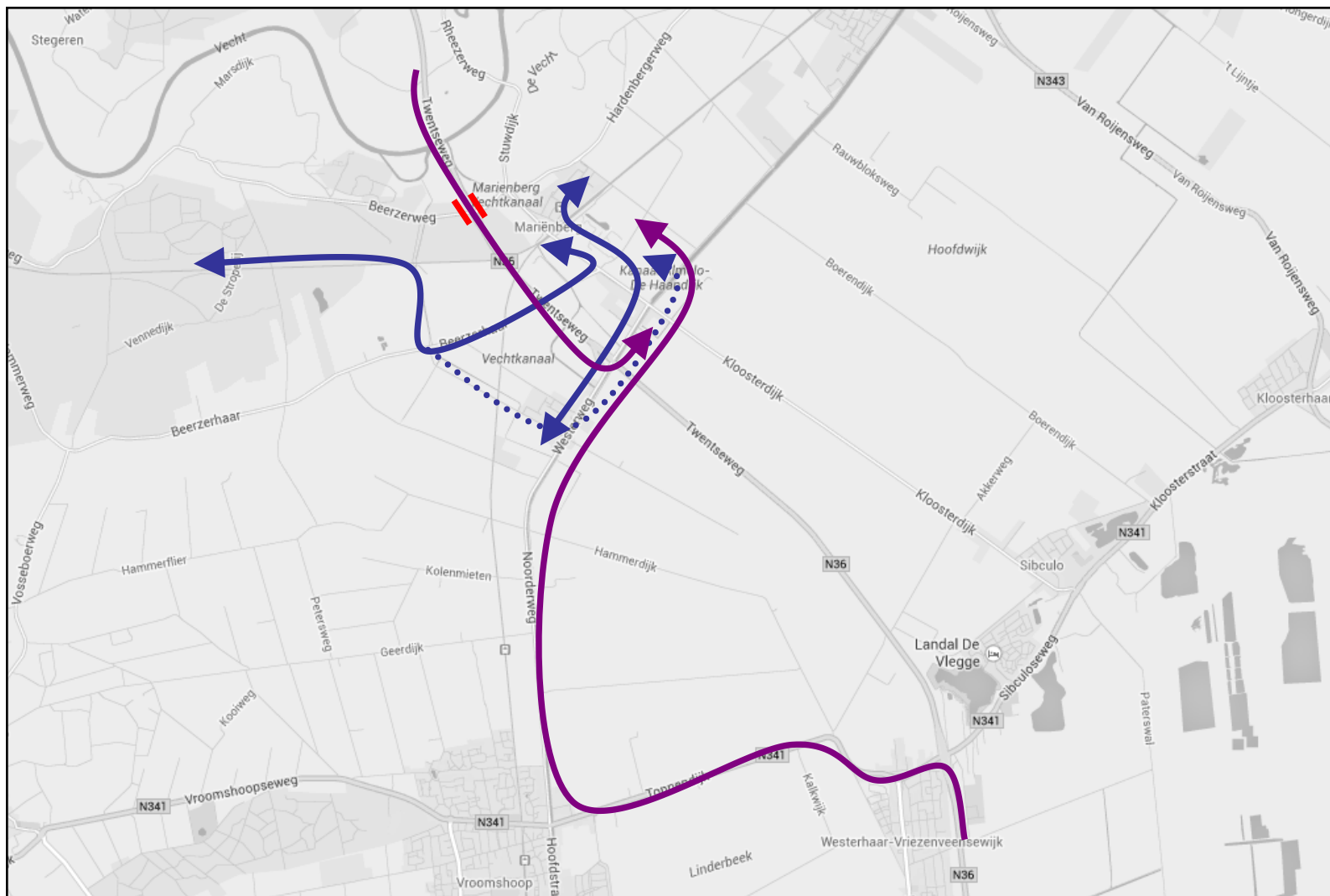


Omleidingsroutes tijdens bouwfase

- Lokaal verkeer via Beerzerweg/Zwarte Weg/Beerzerhaar/Kloosterdijk (vanuit richting Ommen), vice versa uit de richting Hardenberg.
- Lokaal verkeer vanuit Hardenberg via Kloosterdijk en Westerweg met bestemming Beerzerveld – Vroomshoop e.v. (ook vice versa)
- Breedte- en hoogtebeperking onderdoorgang tonen op Zwarteweg en Kloosterdijk. Landbouwverkeer kan dan gebruik maken van de route Zwarteweg, Westerweg en Kloosterdijk (ook vice versa)
- Lokaal verkeer vanuit N36 Ommen richting Mariëenberg/Beerze Bulten omleiden via Westerweg, Kloosterdijk
- Lokaal verkeer vanuit N36 Almelo richting Mariëenberg/Beerze Bulten omleiden via N341 (Tonnendijk), Noorderweg, Westerweg
- Voorrangssituatie tunnel regelen
- Fietserverkeer waarschuwen

Plannen ter goedkeuring aanbieden bij wegbeheerders

Omleidingsroutes

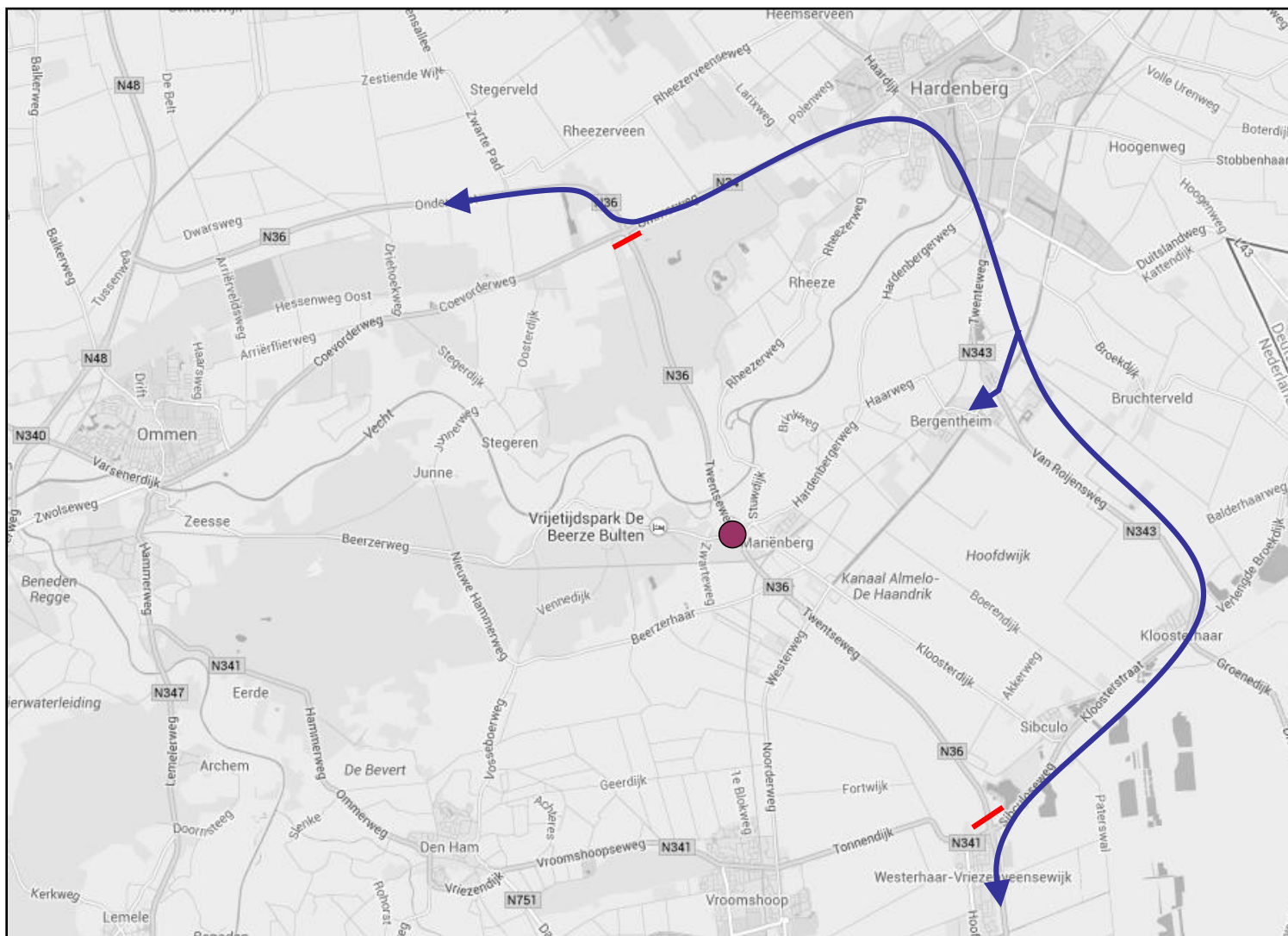




Omleidingsroutes tijdens weekendafsluiting

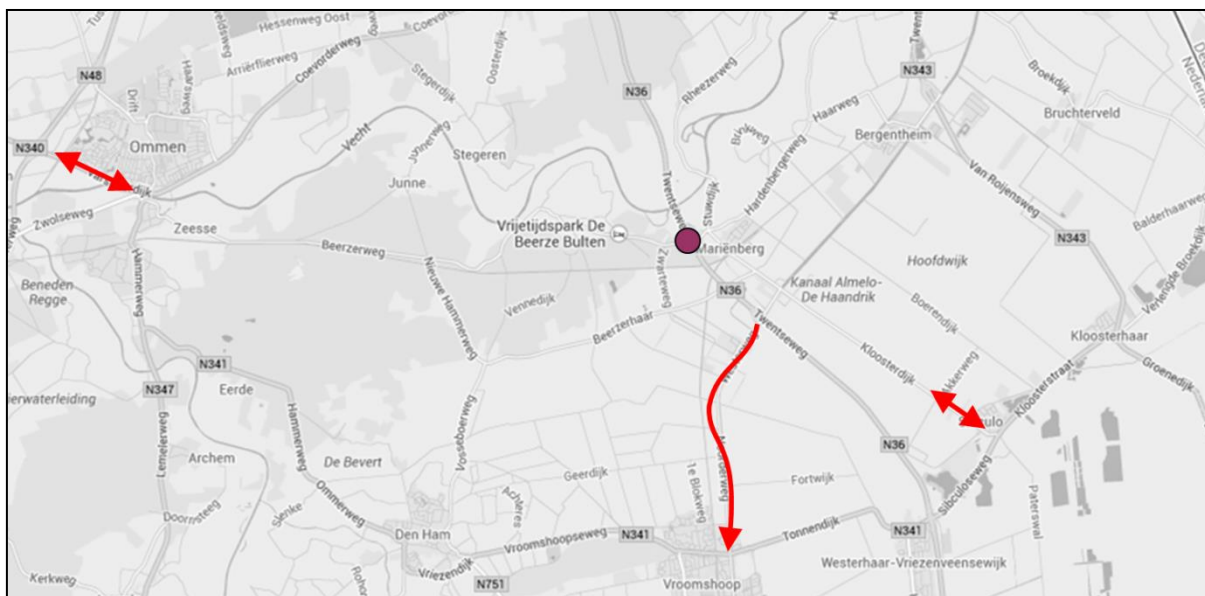
- Gebruik maken van route N341 – N343 – N34
- Drip A1 inzetten (door ON aan te vragen bij VCNON)
- Borden “navigatie uit plaatsen”

Omleidingsroute



Omleidingsroute

- Niet geschikt voor omleidend verkeer:
 - Varsenerdijk (Ommen)
 - Kloosterdijk (Sibsulo)
 - Noorderweg in zuidelijke richting





Conflicten andere werken e/o evenementen

- ON zorgt voor afstemming
- 2-5 september Vechtdaal fiets 4-daagse
- N348 is afgesloten in Q4
- N34 Hardenberg – Coevorden, werkzaamheden Provincie Overijssel
- Door ON te controleren op conflicterende werkzaamheden
- Nagaan conflicten wedstrijden Heracles ivm bussen supporters